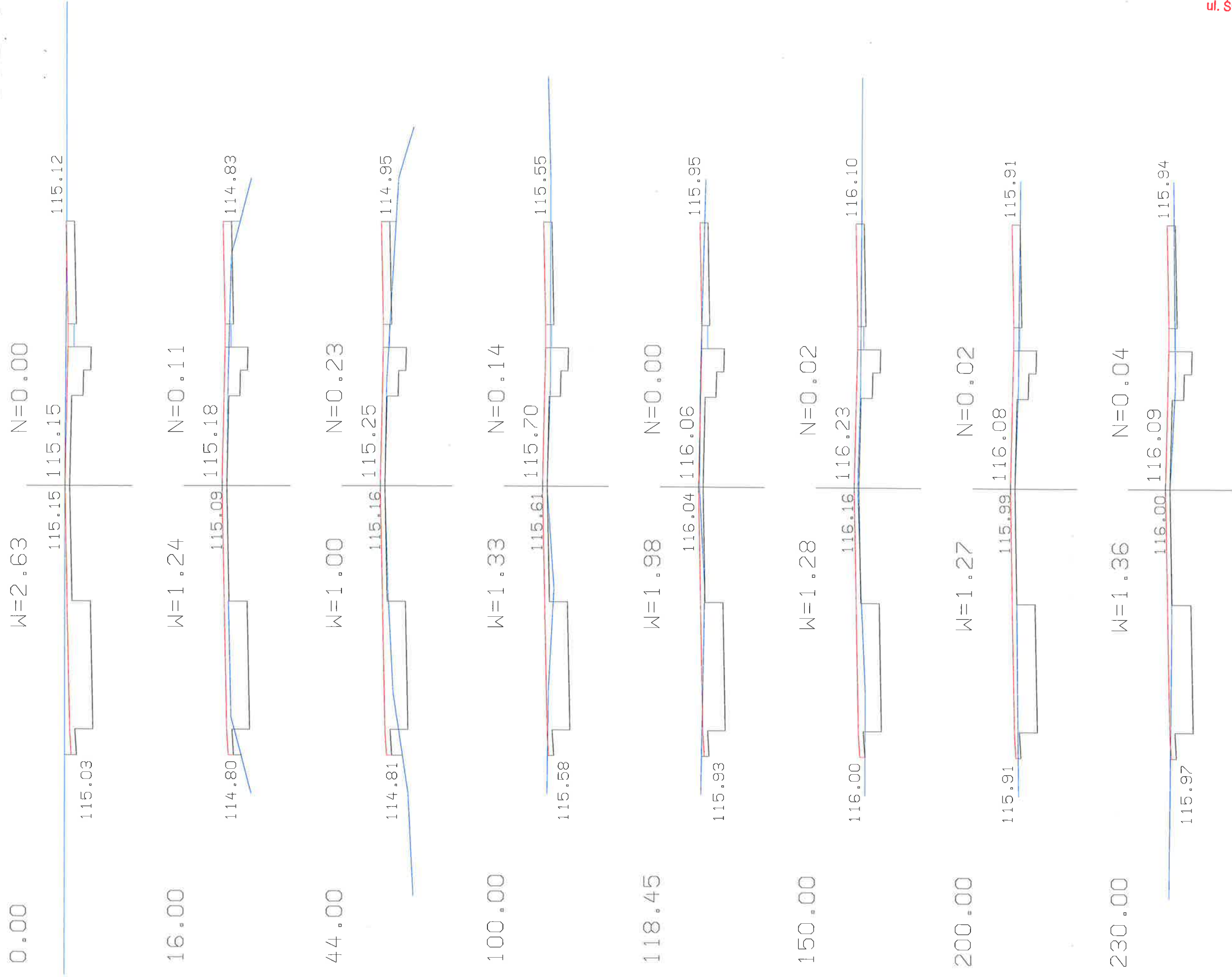


# Przekroje poprzeczne

Jednostka projektująca:	Projektowanie, Nadzory, Wykonawstwo "DROGI" J.Lisowska ul. Pielgrzymkowa 3a/6 06-300 Przasnysz			
Zadanie:	Przebudowa drogi gminnej w m Ulatowo-Pogorzel, gm. Jednorożec			
Obręb:	Jednorożec	Nr ewid. dz.: jak na str. tyt		
INWESTOR:	WÓJT GMINY JEDNOROŻEC, ul.Odrodzenia 14, 06-323 Jednorożec			
Tytuł rys.:	Przekroje poprzeczne	Lokalizacja: m. Ulatowo-Pogorzel km 0+794.49		
Stadium:	Projekt budowlany	Branża:	Drogowa	Rysunek nr: 5
Wykonał:	Grzegorz Lisowski	Data:	maj 2020r	Skala: 1:100
Projektant:	Wiktor Łysko upr. nr 153/93/Os	Data:	maj 2020r	

SKALA 1:100  
0.00

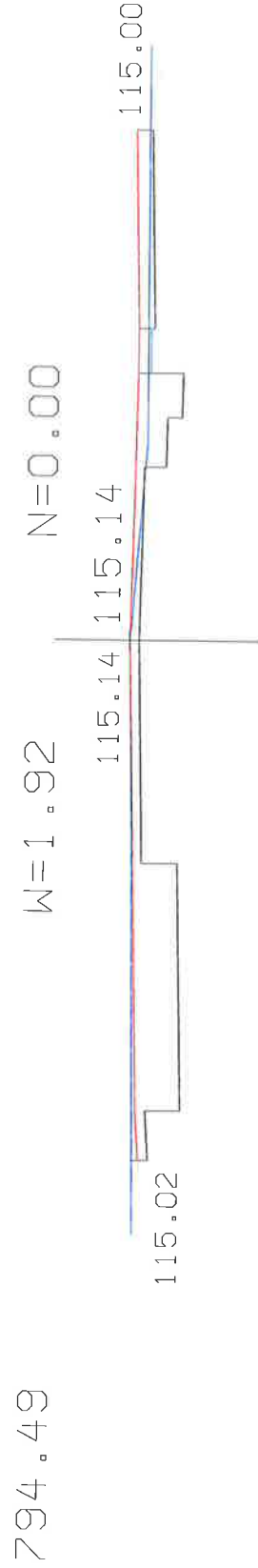
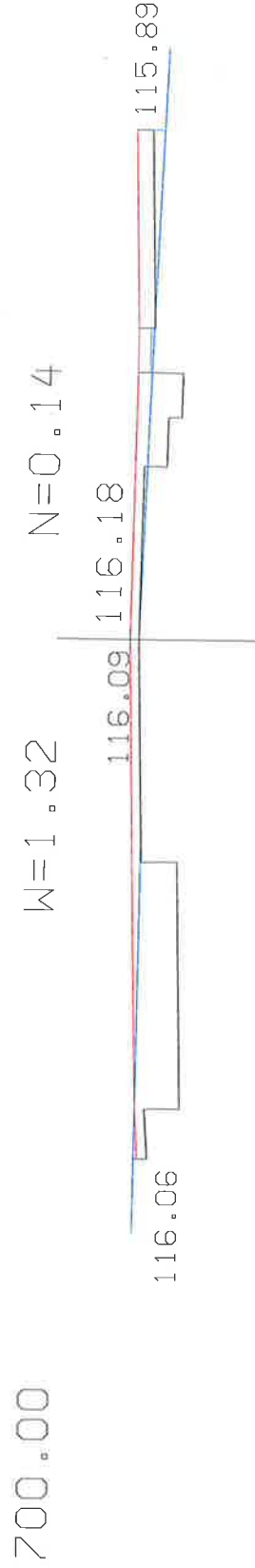
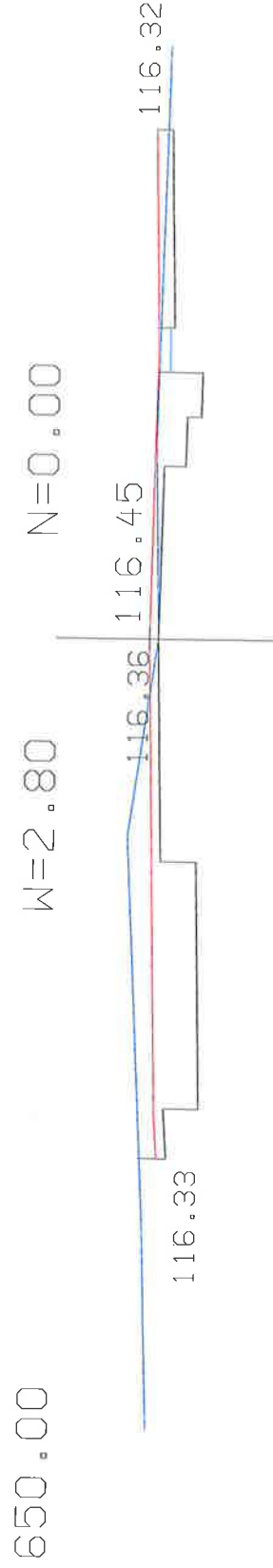
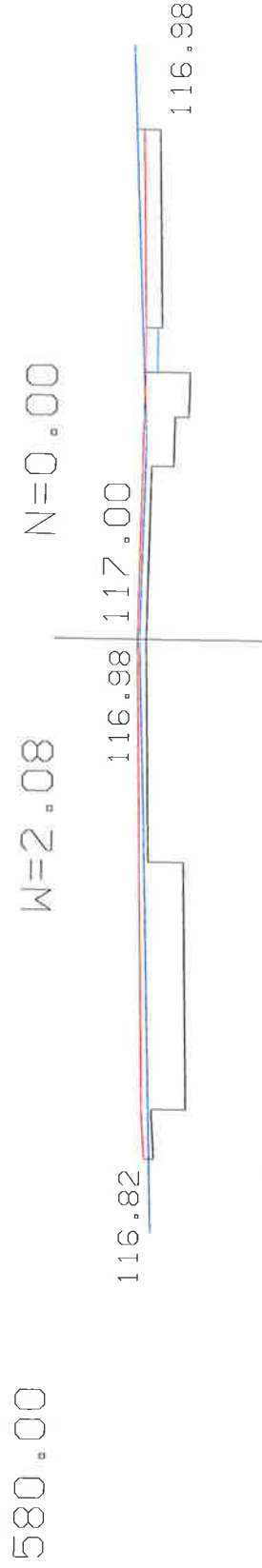
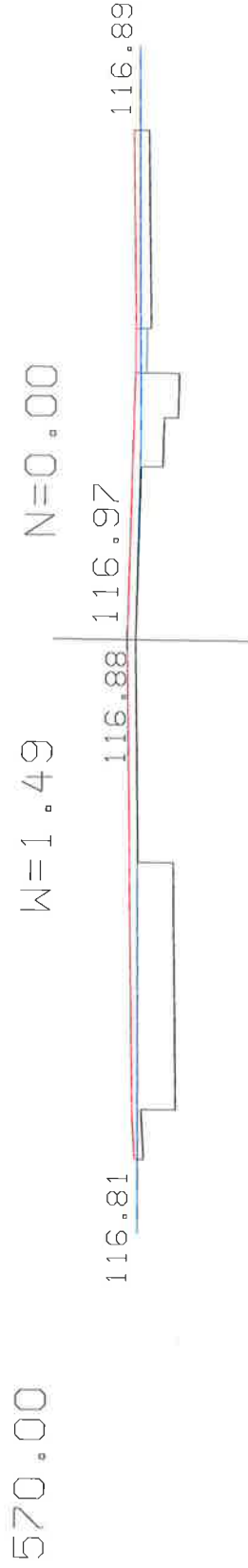
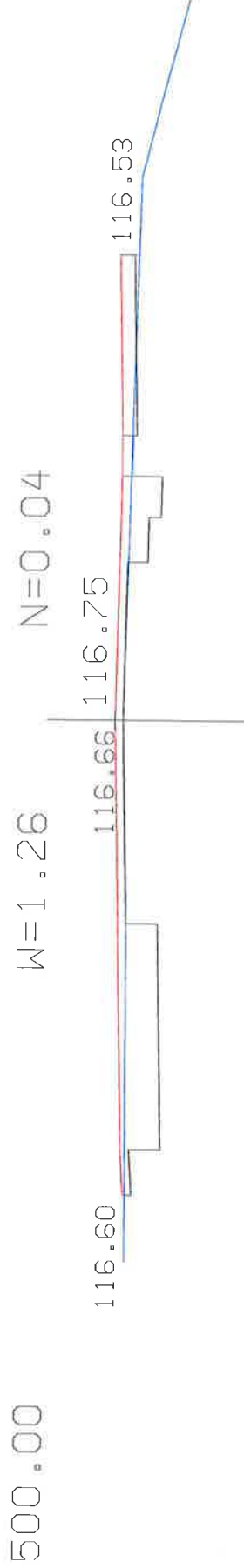
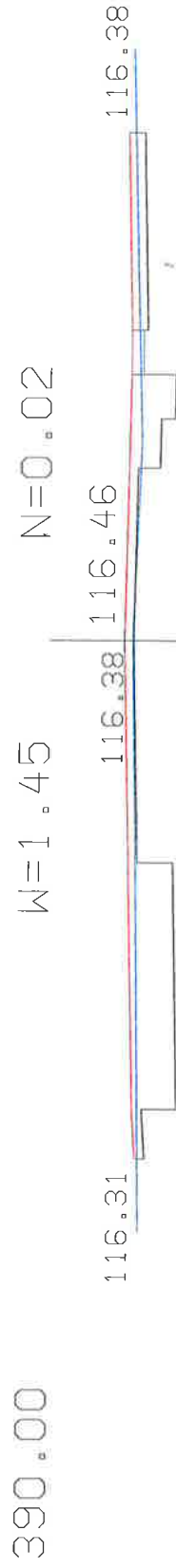

ARKUSZ 1



-5.0 0.0 5.0

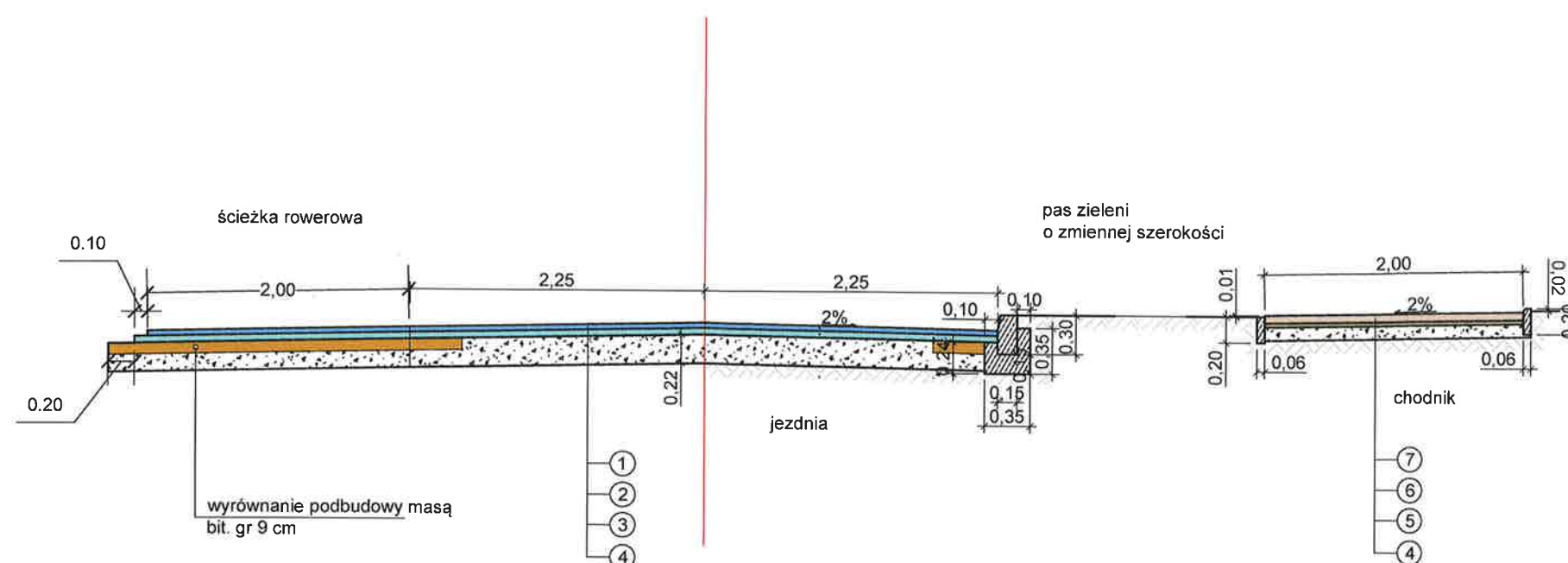
SKALA 1:100  
320.00

ARKUSZ 2



-5.0 0.0 5.0

## Przekrój charakterystyczny



**Uwaga!**  
Na połączeniu istniejącej podbudowy i wyrównania  
na poszerzeniu przykleić pas geotkaniny o szer.  
50 cm

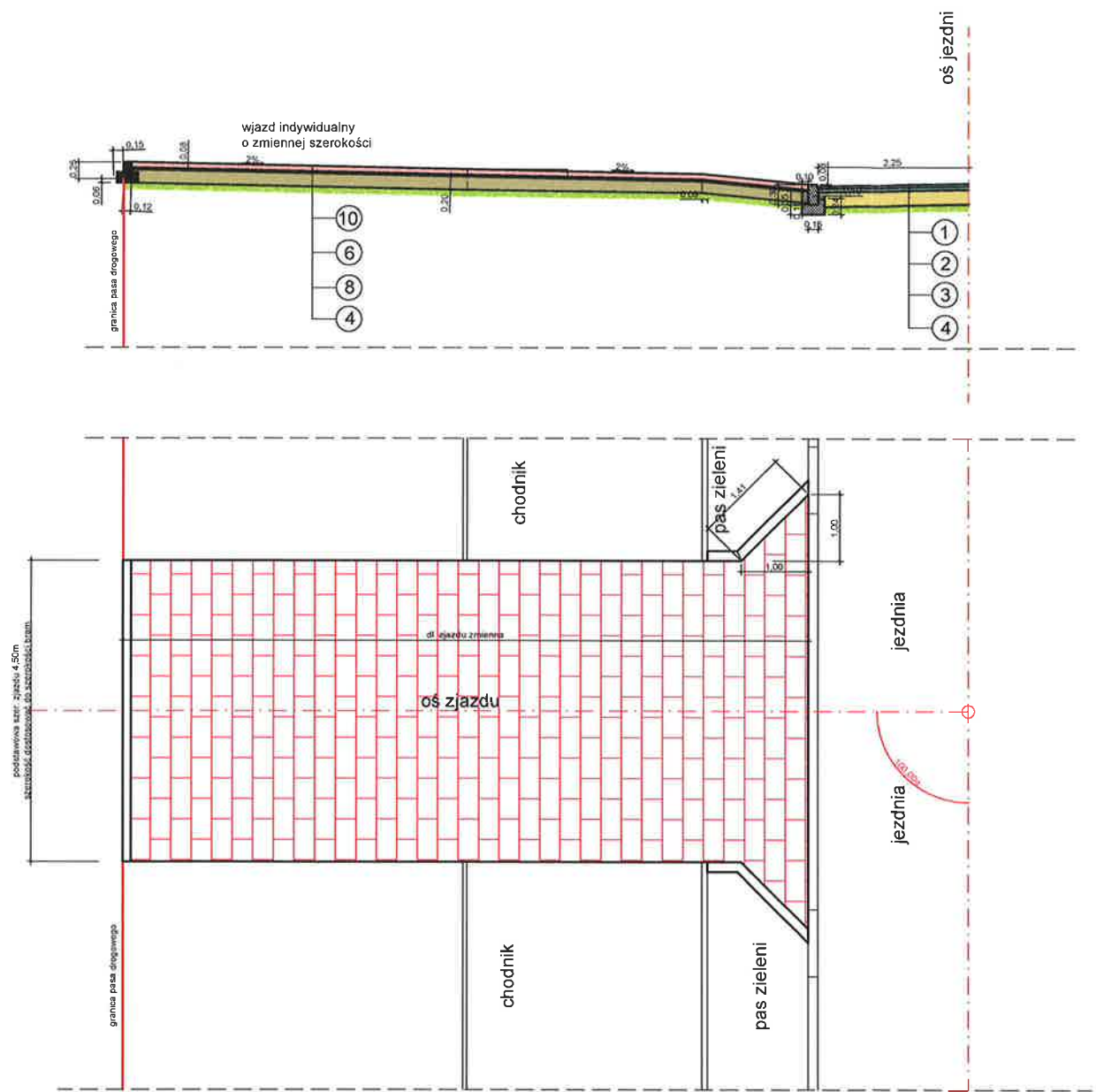
### Legenda:

①	warstwa ścieralna z bet. asfaltowego AC 12,8 S 50/70 gr. 4 cm	chodnik	podbudowa zasadnicza z kruszywa łamanego 0/31 stabilizowanego mechanicznie gr. 22 cm (10 cm pod chodnik)
②	warstwa wiążąca z bet. asfaltowego AC 16 S 50/70 gr. 5 cm	jezdnia z bet. asfaltowego AC 12,8 S 50/70 gr. 4 cm	wyrównanie masą na poszerzeniu gr. 9 cm
③	podbudowa zasadnicza z kruszywa łamanego 0/31 stabilizowanego mechanicznie gr. 22 cm	warstwa wiążąca z bet. asfaltowego AC 16 S 50/70 gr. 5 cm	
④	istniejące podłoże gruntowe, zagęszczone mechanicznie (Is=1,00)	podsyпка cementowo- piaskowa 1:3, gr. 3 cm	
⑤	podbudowa zasadnicza z kruszywa łamanego 0/31 stabilizowanego mechanicznie gr. 10 cm, pod chodnik	elementy z bet.	
⑥	podsyпка cementowo- piaskowa 1:3, gr. 3 cm	istniejące podłoże gruntowe	
⑦	nawierzchnia chodnika z kostki betonowej (kolor beżowy lub szary) gr. 6 cm, bez fazowania brzegów		

Jednostka projektująca:	Projektowanie, Nadzory, Wykonawstwo "DROGI" J.Lisowska ul. Pielgrzymkowa 3a/6 06-300 Przasnysz		
Zadanie:	Przebudowa drogi gminnej w miejscowości Ulatowo Pogorzel gm. Jednoróżec		
Obręb:	Jednoróżec	Nr ewid. dz.: jak na str. tytułowej	
INWESTOR:	WÓJT GMINY JEDNOROŻEC, ul.Odrodzenia 14, 06-323 Jednoróżec		
Tytuł rys.:	Przekrój charakterystyczny	Lokalizacja: m. Ulatowo-Pogorzel km 0+000 do 0+794,49	
Stadium:	Projekt budowlany	Branża:	Drogowa
Wykonał:	inż. Grzegorz Lisowski	Data maj 2020r.	Podpis  Skala: 1:50
Projektant:	Wiktor Łysko nr upr. 153/93/Os	Data maj 2020r.	Podpis 

kal. typ. nie pod. do druku  
kal. rys. 1:50  
typ. naw. A2 (wyk. 4  
5.22)

Przekrój i rzut zjazdu indywidualnego.



Legenda:

- 1 — warstwa ścieralna z bet. asfaltowego AC 12,8 S 50/70 gr.4 cm
- 2 — warstwa wiążąca z bet. asfaltowego AC 16 S 50/70 gr.5 cm
- 3 — podbudowa zasadnicza (z istniejącej naw. bitumicznej, gr.9cm oraz kruszywa naturalnego gr.ok. 13cm) łącznie 22cm
- 4 — istniejące podłożegruntowe, zagęszczone mechanicznie (Is=1,00)
- 6 — podsypka cementowo- piaskowa 1:3, gr. 3 cm
- 8 — podbudowa zasadnicza z kruszywa łamanego 0/3 fstabilizowanego mechanicznie gr. 10 cm pod chodnik
- 10 — nawierzchnia zjazdu indywidualnego z kostki betonowej gr. 8 cm

- nawierzchnia jezdni
- warstwa wiążąca z bet. asfaltowego
- podbudowa zasadnicza z kruszywa łamanego
- nawierzchnia zjazdu
- podbudowa zasadnicza istniejąca

Jednostka projektująca:	Projektowanie, Nadzory, Wykonawstwo "DROGI" J.Lisowska ul. Pielgrzymkowa 3a/6 06-300 Przasnysz			
Zadanie:	Przebudowa drogi gminnej w miejscowości Ulatowo-Pogorzel, gm. Jednoróżec			
Obręb:	Jednoróżec	Nr ewid. dz.: jak na str. tytułowej		
INWESTOR:	WÓJT GMINY JEDNOROŻEC, ul.Odrodzenia 14, 06-323 Jednoróżec			
Tytuł rys.:	Przekrój i rzut zjazdu indywidualnego z kostki brukowej		Lokalizacja: m.Ulatowo-Pogorzal,km0+000do0+794,49	
Stadium:	Projekt budowlany	Branża:	Drogowa	Rysunek nr:
Wykonał:	inż. Grzegorz Lisowski	Data: maj 2020r	Podpis: 	Skala:1:100
Projektant:	Wiktor Łysko upr.nr153/93/Os	Data: maj 2020r	Podpis: 